



PLZEŇSKÝ OKRUH | TRASA Č. 2 | Košutka – Křimice | délka 9,5 km

Konečná autobusu č. 30, Košutka – Krašovská → Konečná autobusů č. 35 a 41, Křimice



1. Konečná autobusu č. 30, Košutka – Krašovská



Košutka je sídliště městského obvodu Plzeň 1, nazývaného také Severní předměstí. Z plzeňských obvodů má řadu prvenství – nejvíce obyvatel – přes 50 tisíc, nejčistší ovzduší, nejvíce rybníků i nejvíce ploch s rekreačním zázemím.

2. Sběrný dvůr pro ÚMO Plzeň 1



Užitečnost sběrných dvorů je nesporná. To, co je pro nás již nevyužitelný odpad, dokážou jiní zpracovat a dále využít. Je to tedy ekonomické i ekologické. K likvidaci můžeme také zanést nebezpečný odpad, jako například staré barvy, úsporné žárovky nebo třeba rozbitý rtuťový teploměr, neboť nic z toho opravdu do smíšeného odpadu nepatří. Dále jsou přijímány staré léky, elektronika anebo také šaty, které můžeme vložit do kontejneru Červeného kříže.

z toho opravdu do smíšeného odpadu nepatří. Dále jsou přijímány staré léky, elektronika anebo také šaty, které můžeme vložit do kontejneru Červeného kříže.

3. Parkoviště obchodního centra na Úněšovské




Foto: Michal Bareš

Obrovská plocha parkoviště, s mizivou výsadbou zeleně. Můžeme postát a popřemýšlet, jak bychom takovou plochu vyřešili my. Zda výsadbou stromů, pergolami, zelení v nádobách či snad zastřešením solárními panely, což je určitě lepší varianta než „polní elektrárny“. Takovéto využití by si na tak rozsáhlých a jinak již nevyužitelných plochách doporučuji zasloužilo více. Dobrým příkladem je ale noční osvětlení parkoviště, kdy lampy svítí pouze z ¼ a způsobují tak pouze malé světelné znečištění. To ale bohužel dohání reklamní osvětlení samotného OC.

4. Cesta na Sylván



Cesta na Sylván nám nabídne mnohé. Další pohled na obchodní centrum z jiného úhlu, pohled na budovu hasičů, jeden z dalších košuteckých vysílačů a okrajové řady panelových domů. Ale kdo ví, jednou bude třeba i takováto zástavba v podobném postavení, jako je dnes Bolevecká náves. Samotná, mnohdy rozbláčená polní cesta se může zdát jako něco zcela nevhodného, avšak nedochází-li na ní k erozi, letní louže se mohou stát místem k životu, zde například skokanu hnědému.

5. Elektrické vedení v krajině

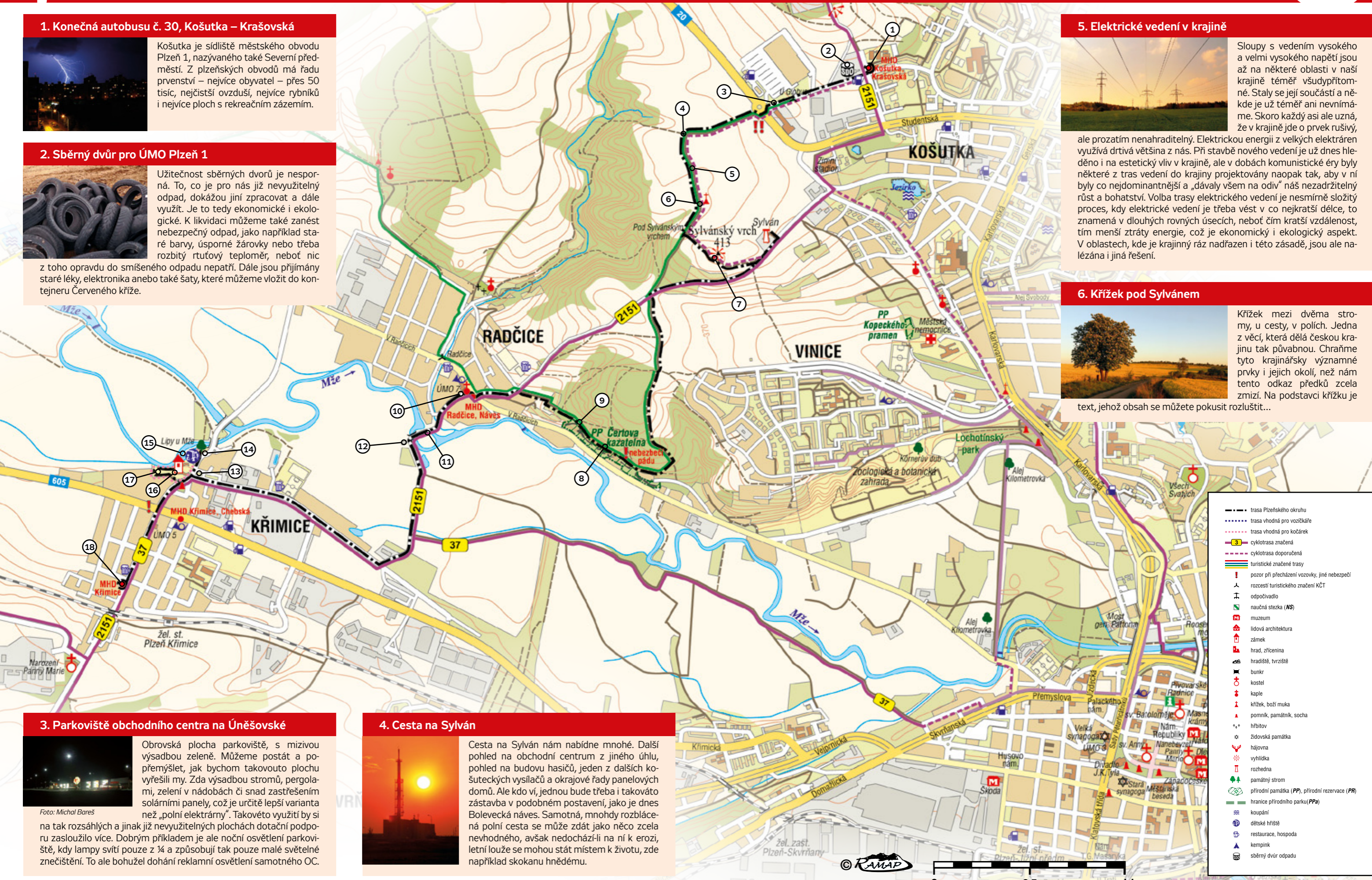


Sloupy s vedením vysokého a velmi vysokého napětí jsou až na některé oblasti v naší krajině téměř všudypřítomné. Staly se její součástí a někde je už téměř ani nevnímáme. Skoro každý asi ale uzná, že v krajině jde o prvek rušivý, ale prozatím nenahraditelný. Elektrickou energii z velkých elektráren využívá dřívější většina z nás. Při stavbě nového vedení je už dnes hleděno i na estetický vliv v krajině, ale v dobách komunistické éry byly některé z tras vedení do krajiny projektovány naopak tak, aby v ní byly co nejdominantnější a „dávaly všem na odiv“ náš nezadržitelný růst a bohatství. Volba trasy elektrického vedení je nesmírně složitý proces, kdy elektrické vedení je třeba vést v co nejkratší délce, to znamená v dlouhých rovných úsecích, neboť čím kratší vzdálenost, tím menší ztráty energie, což je ekonomický i ekologický aspekt. V oblastech, kde je krajinový ráz nadřazen i této zásadě, jsou ale nalézána i jiná řešení.

6. Křížek pod Sylvánem



Křížek mezi dvěma stromy, u cesty, v polích. Jedna z věcí, která dělá českou krajinu tak půvabnou. Chraňme tyto krajinářsky významné prvky i jejich okolí, než nám tento odkaz předků zcela zmizí. Na podstavci křížku je text, jehož obsah se můžete pokusit rozluštit...



- trasa Plzeňského okruhu
- trasa vhodná pro vozíčkáře
- trasa vhodná pro kočárček
- cyklotrasa značená 3
- cyklotrasa doporučená
- turistické značené trasy
- pozor při přecházení vozovky, jiné nebezpečí
- rozcet turistického značení KČT
- odpočívadlo
- naučná stezka (NS)
- muzeum
- lidová architektura
- zámek
- hrad, zřícenina
- hradiště, tvrzíště
- bunkr
- kostel
- kaple
- křížek, boží muka
- pomník, památník, socha
- hřbitov
- židovská památka
- hájovna
- vyhlídka
- rozhledna
- památný strom
- přírodní památka (PP), přírodní rezervace (PR)
- hranice přírodního parku (PPa)
- koupání
- dětské hřiště
- restaurace, hospoda
- kempink
- sběrný dvůr odpadu





7. Vrch a rozhledna Sylván



Ze Sylvánského vrchu se nám nabízí široký rozhled na velkou část Plzně přes sídliště Vinice. Je zde i vysílací věž mobilního operátora s veřejnosti přístupnou vyhlídkovou plošinou. Za dobré viditelnosti můžeme dohlédnout až k vrcholům Šumavy, Českého a Slavkovského lesa. Z města pak nemůžeme v levé části přehlédnout největší komín, patřící Plzeňské teplárenské, která vyrábí 1/3 veškeré energie z obnovitelných zdrojů energie (OZE), uprostřed uvidíme areál Škody a napravo dvojici velkých komínů závodu

Plzeňské energetiky. Nižší komín je součástí nového zařízení, které snížilo produkci emisí o 60%. Ne vždy tedy znamená další nový komín více znečištění, zde je to naopak.

8. Čertova kazatelna



Geologickou zajímavostí vyhlášenou přírodní památkou jsou až 22m vysoké pískovcové skály z období karbonu (asi 354 milionů let zpátky). Bohužel stačilo posledních 100 let a emise průmyslové Plzně a provozování horolezectví přes jeho zákaz stačilo skály výrazně poničit. Známé jsou pro své roztočivé tvarování,

způsobené vodní a větrnou erozí. Naše cesta však vede po koruně skal a tak místo tradičního pohledu na skály samé se nám ukáže výhled na čtvrt Skvrňany, niva řeky Mže a podle zelí na polích poznáme, že nejsme daleko od Křimic. Jedna z nejhorších věcí pro pískovcové útvary je lidská moč...

9. Lesy v okolí Plzně



V plzeňských lesích převažuje, podobně jako v lesích celé České republiky, dominantní zastoupení jehličnatých dřevin – 78%. Ze zbylých 22% listnatých stromů je pak nejvíce zastoupen dub. Z jehličnanů převažuje smrk a poté borovice. Borové lesy jsou ale nad smrkem v převaze v rozlehlých lesích okolo Boleveckých rybníků, Bolevce, Košutky i Radčic. Často se jedná o lesy blízké těm přírodním. Važme si tak tohoto bohatství, není samozřejmostí, aby panelákové sídliště průmyslového

města téměř volně přecházelo do souvislých, zachovalých lesů. Nejvíce zastoupeným druhem borovice je borovice lesní (*Pinus sylvestris*), ale například poblíž Boleveckých rybníků se také nacházejí porosty borovice vejmutovky (*Pinus strobus*).

10. Radčice – návěs



Dříve samostatná vesnička, dnes městský obvod Plzeň 7. Návěs s okolními staveními je chráněnou památkovou vesnickou zónou. Střed obce si dodnes zachoval příjemný návěsní ráz a určitě stojí za zhlédnutí. Vesnická památková zóna (VPZ) je sice nižší úrovní než Vesnická památková rezervace, i tak ale přináší významné kulturní hodnoty jako historické prostředí

nebo část krajinného celku. V České republice je vyhlášeno přes 200 těchto zón.



11. Most přes Mži



Před mostem mjíme drobné slepé rameno či záliv řeky Mže. Takováto říční zákoutí přinášejí příležitosti pro život dalším živočichům, kterým vyhovují klidnější partie toku. Nejde tedy o nějaké říční zbytečnosti – ve volné krajině podobně jako meandry přispívají ke zmírnění povodní. Bohužel jsou často zanášeny odpady připlouvajícími po proudu. Na druhou stranu, mohli bychom využít jejich nahromadění na jednom místě a čas od času je...

12. Čerpací stanice odpadních vod Radčice



Čerpací stanice odpadních vod všeobecně slouží k překonání výškového rozdílu úrovně kanalizací. Odpadní vody pak dále odtékají gravitační kanalizací, tzn. samospádem. Na podobnou stanici narazíme také v průvodci trasy č. 4, v bodě č. 4, kde se jsou i další informace k tomuto tématu. Komunální odpadní vody jsou svedeny do nové čistírny odpadních vod (ČOV) na levém břehu Mže. Mechanicko-biologický proces čištění odpadní vody je velmi složitý a v domácnostech je proto třeba do-

držovat určité zásady. Z toalet by měla voda odtékat pouze s tím, na co je toaleta určena. Splachovat tak není možno žádné hygienické pomůcky, které se mohou v odpadním potrubí zachytit, hromadit a nakonec jej poškodit nebo ucpat. Stejně tak ani žádné staré léky nebo kuchyňský odpad, například slupky z brambor apod. Tím kanalizaci a ČOV zatěžujeme a poskytujeme tak i potravu v kanálech žijícím potkanům. Do kanalizace samozřejmě nevléváme žádné barvy, ředidla, oleje atd. Většina ze zmíněného ani nepatří do směsného odpadu, ale do odpadu tříděného či do sběrných dvorů.

Plzeňský okruh je projektem, který skrze lokální, vlastivědnou turistiku přináší poznávání města Plzně z environmentálních hledisek. Celistvý okruh v délce 50km okolo celého města tvoří pět na sebe navazujících dílčích tras, tedy i pět takovýchto průvodců.

Ty v sobě spojují environmentálně významné prvky, počínaje hodnotnými přírodními lokalitami, přes faktory zajišťující chod města (jako je např. vodojem, teplárna, energetika, sběrné dvory apod.), po krajinařský a urbanistický pohled na obchodní a průmyslové zóny či vysílací věže a dále pak seznámení s problémy v zemědělství či příměstskými parky. Navíc jsou do tras zahrnuty i významné památky, např. krajinařsky hodnotná sakrální architektura.

Jde však o velice široké téma a tento materiál ho nemůže zcela obsáhnout. Existuje proto také elektronická verze na stránkách www.envic-sdruzeni.cz, kde naleznete podrobnější informace a bohatší fotodokumentaci.

Bližší informace k trase naleznete na www.envic-sdruzeni.cz

ENVIC | odpovědi jsou kolem nás

Sít environmentálních informačních center v Plzeňském kraji

Sít ENVIC spojuje informační centra v Plzeňském kraji, poskytující informace a poradenství v oblasti životního prostředí. Informační centra pro vás pořádají zajímavé vzdělávací akce.

Environmentální informační centrum Plzeň

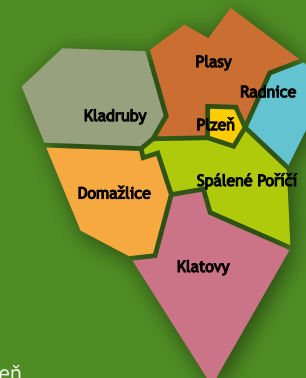
Prešovská 8, 301 00 Plzeň

informační linka: 377 220 323

e-mail: ic.plzen@envic.cz

www.envic-sdruzeni.cz

www.envic.cz





13. Křimice, náměstí




Foto: <http://krimice.info/>

Křimice – půvabná a na historii velmi bohatá obec, jejíž území bylo osídleno již před 7 000 lety. Křimické náměstí je pěkným příkladem, jak může parková úprava dobře působit i fungovat. Dříve zde bývala místo travnaté plochy historická vodní nádrž. Dominantou je sousoší piety, na kterém určitě stojí za detailní prohlédnutí, co staří mistři s kamenem dokázali. Dnes jsou Křimice asi nejvíce známe Křimickým zelím. Kdo má rád kysané zelí, náš kraj, naši republiku a chce se k ní chovat ekologicky i ekonomicky vhodně, měl by kupovat tuzemské, nejlépe regionální produkty, namísto dovozových potravin, třeba zahraničního kysaného zelí...

14. Lípy u Mže




Památné lípy velkolisté, chráněné pro svůj vzrůst, rostoucí u břehu původního koryta Mže. Jejich stáří je odhadováno až na 260 let, vyšší lípa měří 35 m. Jejich silueta je zajímavá rovnými, souběžnými kmeny. V době olistění z větší dálky vypadá tato krásná dvojice jako jeden strom. Všimějme si podobných dvojic a udělejme něco proto, aby jednou mohly být jako tato. Návrh na vyhlášení památného stromu, jejich skupiny nebo stromořadí může podat každý občan nebo občanské sdružení. Návrh musí obsahovat různé náležitosti, které naleznete v internetové verzi tohoto průvodce.

15. Jez pod zámekem



Unikátní, tzv. poklopový jez, poslední funkční exemplář tohoto typu. Byl vybudován pro bývalou hydroelektrárnu. V roce 2008 prošel zdařilou rekonstrukcí a čeká na vyhlášení kulturní památkou, zatímco jej stráží socha sv. Jana Nepomuckého, přenesená z původního mostu přes Mži. Dostaneme se k němu z ostrova mezi původním korytem Mže a odtokovým kanálem bývalé vodní elektrárny. Ostrov je dnes zdařile parkově upraven a slouží k rekreaci i aktivnímu odpočinku.



16. Zámek Křimice



Foto: <http://krimice.info/>


Křimická dominanta, barokní zámek s prvky empíru a klasicismu. Jeho zvláštností je netypická středová věž, tzv. čestný dvůr s velmi cennou jezdeckou sochou sv. Jiří (chráněna dřevěným bedněním) obklopený ambitovými zdmi a i to, že za celou svou historii nebyl nikdy prodán, pouze děděn, odkázán a jednou znárodněn. Historickým i současným vlastníkem je rod Lobkowiczů.

17. Zámecký park



Foto: Michaela Braunová

Součástí zámku je i zámecký park, který byl po rozsáhlé rekonstrukci zámku vybudován počátkem 18. stol. Na rozdíl od zámku je v otevíracích dobách volně přístupný a to i s pejsky na vodítku. Nachází se zde mnoho cenných dřevin, hned z boku zámku například roste jinan dvoulaločný (*Ginkgo biloba*), navíc v širém okolí jediný známý samičí strom, který není v nových výsadbách používán, neboť jeho plody intenzivně zapáchají. Celý rozsáhlý park je přívětivým ekosystémem, domovem a stanovištěm mnoha druhů ptactva a příjemným místem pro vycházku a odpočinek. Dívejme se zde na krásu mohutných stromů, které bychom mohli mít při dodržení vhodné výsadby a následné péče i u svých domovů...



18. Konečná autobusů č. 35 a 41, Křimice



Křimice jsou dnes již součástí Plzně, a to, že sem jezdí městská hromadná doprava, je vnímáno jako samozřejmé. Je ale velmi dobrým počinem, že v rámci Integrované dopravy Plzeňska – IDP, je městská doprava zavedena i do relativně vzdálených obcí. Z těch se pak lidé mohou snadno dostat každý den přímo do Plzně za prací i dalšími záležitostmi. I vlastníků automobilů je tak umožněn mnohem ekologičtější i ekonomičtější způsob dopravy, než každý den cesta autem tam a zpět a to často pouze s jednou osobou v jednom automobilu.

Košetka – Křimice | délka 9,5 km



Obejděte si celou Plzeň



PLZEŇSKÝ OKRUH TRASA Č. 2

Poznávací okruh okolo celé Plzně | délka 50 km



Bližší informace na
www.envic-sdruzeni.cz



Projekt je podpořen
nadačním fondem
Zelený poklad